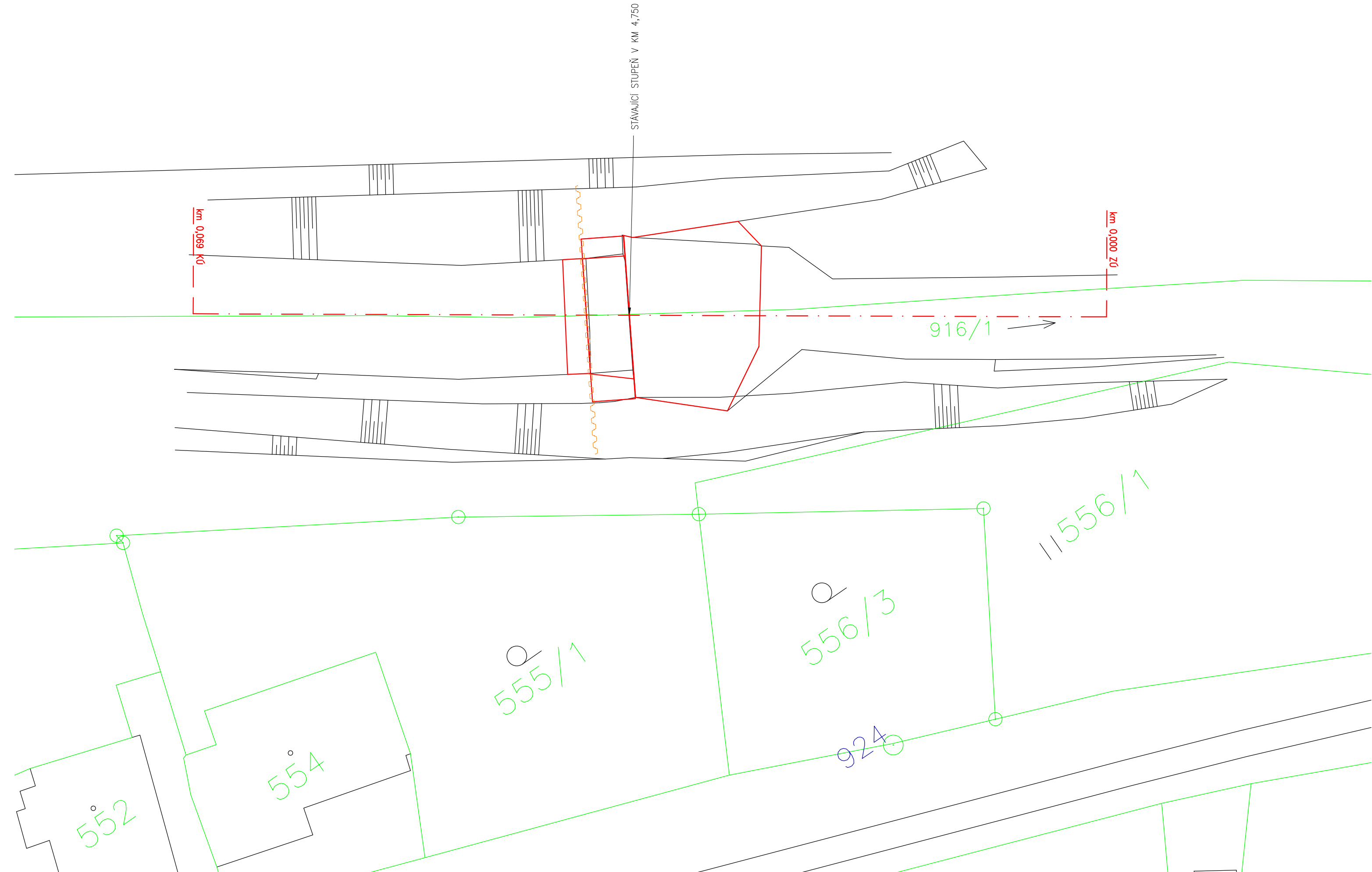



Katastrální situační výkres



LEGENDA


- osa vodního toku
- stávající terén - polohopis, výškopis
- katastrální mapa - hranice parcel
- 1234 parcelní čísla



Souřadnicový systém : S-JTSK  
Výškový systém : B.p.V.



**LESPROJEKT KRNOV**  
S.r.o.  
Revoluční 1138/76, 794 02 KRNOV  
Tel. 554 615 878 , Fax: 554 611 430

PROJEKTANT <i>Ing. Ondřej Halaška</i>		KONTROLA <i>Ing. Ladislav Řehka</i>	ZODP.PROJEKTANT <i>Ing. Ladislav Řehka</i>	<div><div><b>LESPROJEKT</b> <b>KRNOV</b> S. R. O.</div></div>		
INVESTOR: <i>Povodí Odry, státní podnik</i>						
KRAJ: <i>Moravskoslezský</i>		MĚSTSKÝ (OB.) ÚŘAD: <i>Krnov</i>				
STAVBA:  <i>Opavice „R“ – Chomýž hr. znak 96/1, km 4,750</i>						
<i>Katastrální situační výkres</i>					FORMÁT	<i>3 × A4</i>
					DATUM	<i>08/2023</i>
					ZAKÁZKA ČÍSLO	<i>44162</i>
					STUPEŇ	<i>DOS</i>
OBSAH:					MĚŘÍTKO : <i>1:250</i>	ČÍSLO VÝKRESU: <i>C.2</i>